

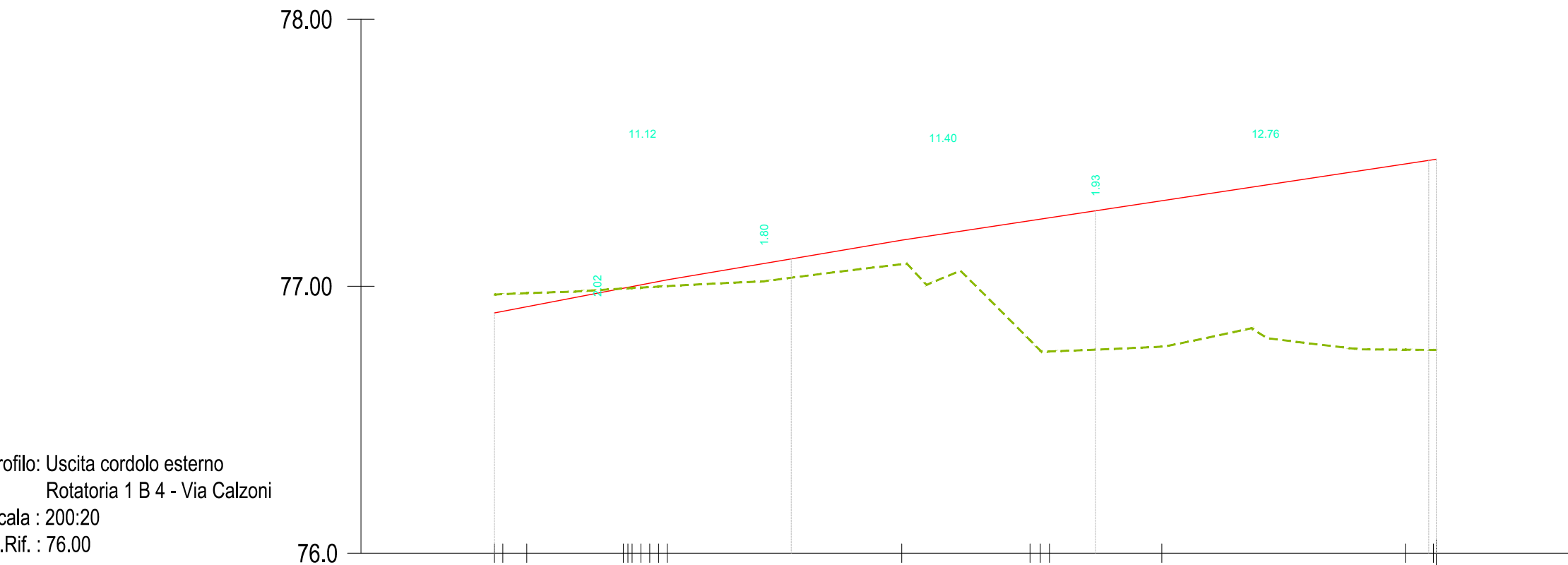
R01-B02-ALLINEAMENTO
AL CENTRO
Sezione 1
Progressiva: 0+000.00
Quota di Riferimento: 70.00

PROGRESSIVE TERRENO	
QUOTE TERRENO	76.98 + 7.39
DISTANZE PARZ. TERRENO	3.32
PROGRESSIVE PROGETTO	76.98 + 7.39
QUOTE PROGETTO	76.98 + 7.39
DISTANZE PARZ. PROGETTO	3.12

R01-B02-ALLINEAMENTO
AL CENTRO
Sezione 4
Progressiva: 0+029.62
Quota di Riferimento: 70.00

PROGRESSIVE TERRENO	- 76.90 - 20.00
QUOTE TERRENO	76.91 - 16.05
DISTANZE PARZ. TERRENO	3.94
PROGRESSIVE PROGETTO	76.91 - 16.05
QUOTE PROGETTO	76.91 - 16.05
DISTANZE PARZ. PROGETTO	3.94

LIVELLETTA



NUMERO SEZIONE	1	2	3	4
DISTANZE PROGRESSIVE	0+000.00	0+011.12	0+022.52	0+033.92
DISTANZE PARZIALI		11.12	11.40	12.48
QUOTE PROGETTO	76.90	77.10	77.28	77.46
QUOTE TERRENO	76.90	77.03	76.96	76.89
DIFFERENZA QUOTE		0.07	0.32	0.57
ETTOMETRICHE	00			00

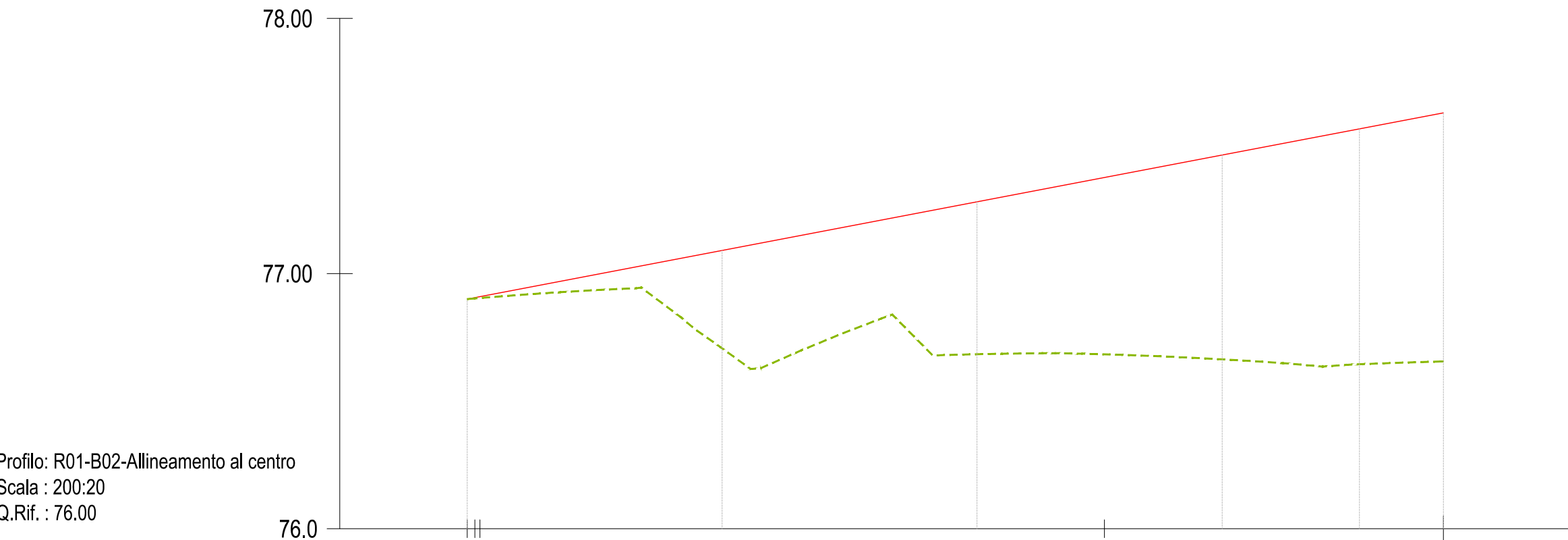
R01-B02-ALLINEAMENTO
AL CENTRO
Sezione 2
Progressiva: 0+010.00
Quota di Riferimento: 70.00

PROGRESSIVE TERRENO	77.05 - 20.00
QUOTE TERRENO	77.05 - 20.00
DISTANZE PARZ. TERRENO	12.70
PROGRESSIVE PROGETTO	77.05 - 20.00
QUOTE PROGETTO	77.05 - 20.00
DISTANZE PARZ. PROGETTO	12.70

R01-B02-ALLINEAMENTO
AL CENTRO
Sezione 5
Progressiva: 0+035.00
Quota di Riferimento: 70.00

PROGRESSIVE TERRENO	- 76.83 - 20.00
QUOTE TERRENO	76.81 - 16.06
DISTANZE PARZ. TERRENO	1.04
PROGRESSIVE PROGETTO	76.81 - 16.06
QUOTE PROGETTO	76.81 - 16.06
DISTANZE PARZ. PROGETTO	1.04

LIVELLETTA

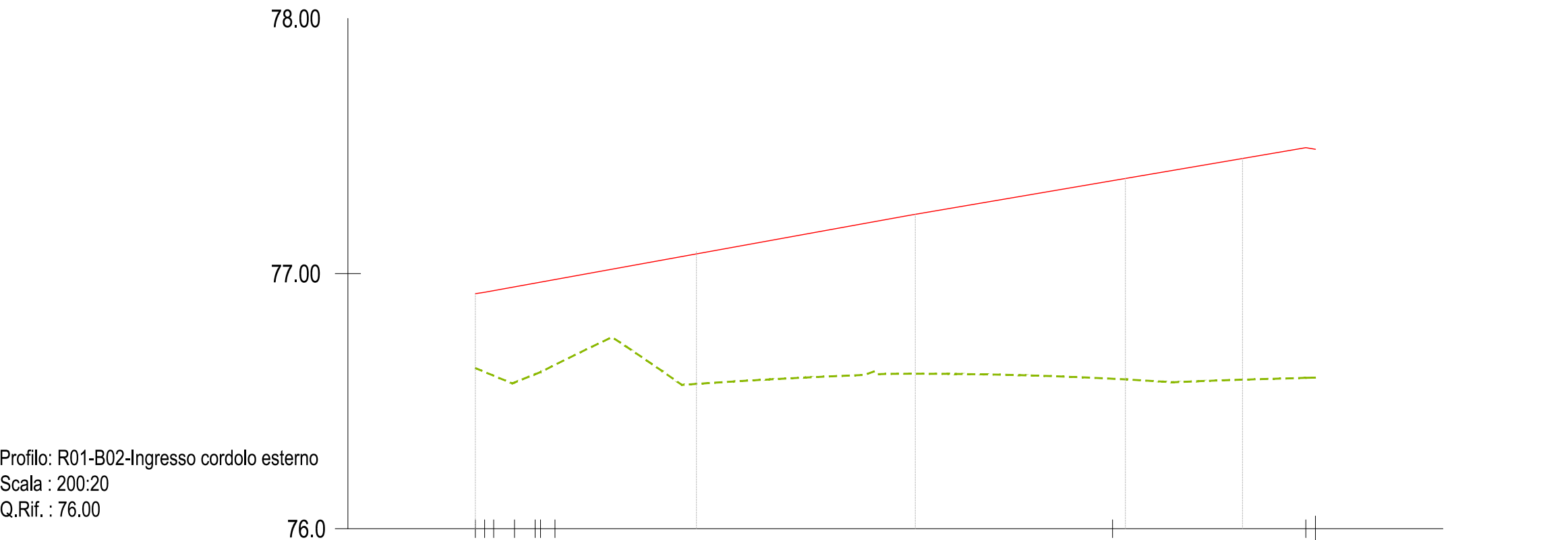


NUMERO SEZIONE	1	2	3	4	5
DISTANZE PROGRESSIVE	0+000.00	0+010.00	0+020.00	0+030.00	0+040.00
DISTANZE PARZIALI		10.00	10.00	9.62	5.38
QUOTE PROGETTO	76.90	77.00	77.28	77.46	77.57
QUOTE TERRENO	76.90	76.91	76.88	76.86	76.84
DIFFERENZA QUOTE		0.09	0.40	0.60	0.73
ETTOMETRICHE	00				00

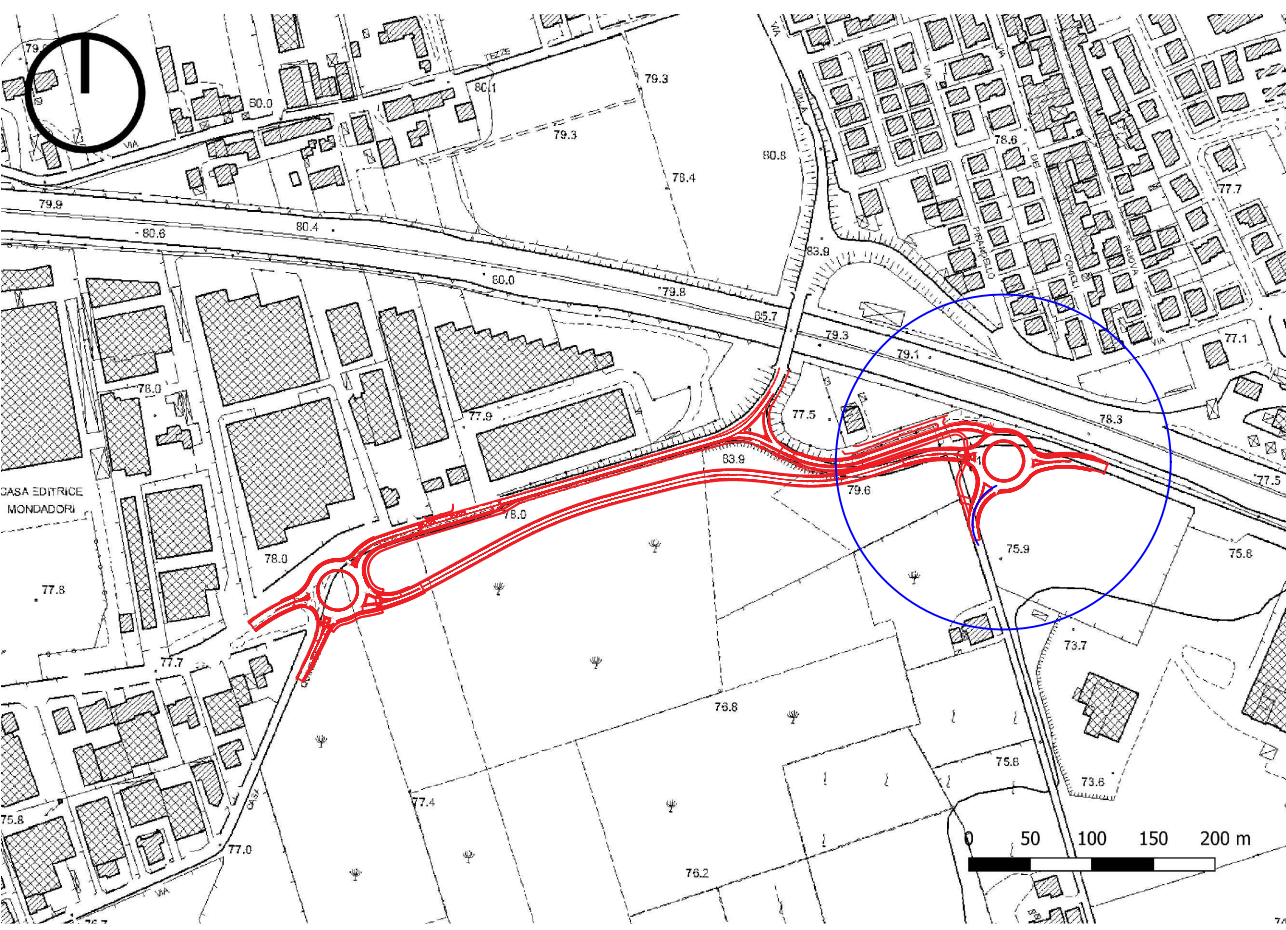
R01-B02-ALLINEAMENTO
AL CENTRO
Sezione 3
Progressiva: 0+020.00
Quota di Riferimento: 70.00

PROGRESSIVE TERRENO	77.05 - 20.00
QUOTE TERRENO	77.05 - 20.00
DISTANZE PARZ. TERRENO	12.70
PROGRESSIVE PROGETTO	77.05 - 20.00
QUOTE PROGETTO	77.05 - 20.00
DISTANZE PARZ. PROGETTO	12.70

LIVELLETTA



NUMERO SEZIONE	1	2	3	4	5
DISTANZE PROGRESSIVE	0+000.00	0+008.00	0+017.26	0+025.50	0+033.10
DISTANZE PARZIALI		8.08	8.58	8.24	4.59
QUOTE PROGETTO	76.90	77.09	77.23	77.37	77.45
QUOTE TERRENO	76.90	76.97	76.91	76.89	76.86
DIFFERENZA QUOTE		0.12	0.32	0.48	0.59
ETTOMETRICHE	00				00



COMUNE DI SOMMACAMPAGNA
PROVINCIA DI VERONA

REALIZZAZIONE DELLA STRADA DI VARIANTE VIA ARTIGIANATO - AEROPORTO
NELLA FRAZIONE DI CASELLE

PROGETTO ESECUTIVO

Titolo Tav.

STATO DI PROGETTO:
ROTATORIA 01 - BRACCIO 02
SEZIONI TRASVERSALI E PROFILI

IL RESPONSABILE DELL'INTEGRAZIONE DELLE PRESTAZIONI SPECIALISTICHE:

Ing. Sandro D'Agostini - L&S ENGINEERING srl - Ordine degli Ingegneri di Belluno num. 547 sez. A

IL PROGETTISTA:

Ing. Lara Stefani - L&S ENGINEERING srl - Ordine degli Ingegneri di Belluno num. 683 sez. A

IL COORDINATORE PER LA SICUREZZA IN FASE DI PROGETTAZIONE:

prof. Ing. Claudio Modena - SM Ingegneria srl - Ordine degli Ingegneri di Verona n. 830 sez. A

DATA:
APRILE 2023

RUP:
geom. Paolo Franchini

DEC:
--

11.03

1:200

Nome file: 11.03.2023ER01TRASZ_02-A-R01_B02_SDP_SezProf

A	EMISSIONE	APR 23	LS	SDA
Rev.	Descrizione	Data	Redatto	Verificato

CAPOGRUPPO:

