SEZIONI STATO DI PROGETTO - ROTATORIA 1 - BRACCIO 3 | SCALA 1:200

R01-B03-ALLINEAMENTO AL CENTRO
Sezione 1
Progressiva: 0+000.00
Quota di Riferimento: 70.00

PROGRESSIVE TERRENO	-10.00	-6.03	-3.39	0.00	4.29	7.23	10.00		
QUOTE TERRENO	76.95	76.92	77.12	77.17	77.23	77.28	77.28	77.28	77.28
DISTANZE PARZ. TERRENO	3.96	2.62	3.39	4.29	1.34				
PROGRESSIVE PROGETTO	-5.00	-3.46	-4.49	-3.46	0.28	3.99			
QUOTE PROGETTO	77.03	77.03	77.23	77.17	77.17	77.28			
DISTANZE PARZ.PROGETTO	1.54	0.97	1.03	4.29	3.71	3.72			

R01-B03-ALLINEAMENTO AL CENTRO
Sezione 2
Progressiva: 0+010.00
Quota di Riferimento: 70.00

PROGRESSIVE TERRENO	-10.00	-5.12	-0.48	-0.00	2.30	5.00	7.72	8.64	10.00
QUOTE TERRENO	76.78	76.79	76.98	77.46	77.72	77.78	77.78	77.78	77.78
DISTANZE PARZ. TERRENO	0.88	1.64	1.20	1.56	2.87	2.30	2.53	0.92	1.36
PROGRESSIVE PROGETTO			-5.00	-4.24			4.62	5.00	
QUOTE PROGETTO			77.03	77.25			77.25	77.03	
DISTANZE PARZ.PROGETTO			0.97	1.03			0.64	0.37	

R01-B03-ALLINEAMENTO AL CENTRO
Sezione 3
Progressiva: 0+020.00
Quota di Riferimento: 70.00

PROGRESSIVE TERRENO	-10.00	-5.83	-3.35	-1.26	0.00	3.36	6.48	7.23	10.00
QUOTE TERRENO	77.05	77.06	77.46	77.72	77.78	77.78	77.78	77.78	77.78
DISTANZE PARZ. TERRENO	3.92	1.92	2.48	2.09	1.26	3.36	3.12	0.75	2.77
PROGRESSIVE PROGETTO		-5.00	-4.40				4.61		
QUOTE PROGETTO		77.03	77.32				77.32		
DISTANZE PARZ.PROGETTO		0.11	0.42				0.61		

R01-B03-ALLINEAMENTO AL CENTRO
Sezione 4
Progressiva: 0+030.00
Quota di Riferimento: 70.00

PROGRESSIVE TERRENO	-10.00	-6.99	-1.08	0.00	1.18	3.70	7.23	8.29	10.00
QUOTE TERRENO	76.97	77.05	77.50	77.41	77.31	77.30	77.42	77.42	77.42
DISTANZE PARZ. TERRENO	3.01	5.11	1.08	1.18	2.52	4.53	1.06	0.71	1.71
PROGRESSIVE PROGETTO		-5.74	-5.44	-4.41	-2.98	1.82	5.39	6.93	7.15
QUOTE PROGETTO		77.04	77.46	77.41	77.40	77.40	77.39	77.39	77.39
DISTANZE PARZ.PROGETTO		0.94	0.02	1.00	2.88	1.82	3.46	0.54	0.22

R01-B03-ALLINEAMENTO AL CENTRO
Sezione 5
Progressiva: 0+040.00
Quota di Riferimento: 70.00

PROGRESSIVE TERRENO	-10.00	0.00	1.83	3.30	5.13	6.55	10.00		
QUOTE TERRENO	76.91	76.99	77.05	77.45	77.34	77.36	77.43		
DISTANZE PARZ. TERRENO	-10.00	1.39	0.92	1.84	1.21	3.65			
PROGRESSIVE PROGETTO	-7.14	-5.48	-4.41	3.70	5.04	6.25			
QUOTE PROGETTO	76.95	77.54	77.47	77.47	77.47	77.48			
DISTANZE PARZ.PROGETTO	2.86	1.66	3.07	3.70	1.34	0.42			

R01-B03-ALLINEAMENTO AL CENTRO
Sezione 6
Progressiva: 0+045.00
Quota di Riferimento: 70.00

PROGRESSIVE TERRENO	-10.00	0.00	1.68	2.98	5.48	6.61	7.37	10.00	
QUOTE TERRENO	76.77	76.95	76.98	77.00	77.44	77.34	77.29		
DISTANZE PARZ. TERRENO	10.00	1.68	1.30	1.98	2.50	1.13	2.83		
PROGRESSIVE PROGETTO	-7.52	-5.00	-2.05	0.00	4.62	5.21	6.00		
QUOTE PROGETTO	76.81	77.03	77.03	77.03	77.03	77.03	77.03		
DISTANZE PARZ.PROGETTO	1.06	4.43	2.05	2.88	3.53	0.59	0.97		

R01-B03-ALLINEAMENTO AL CENTRO
Sezione 7
Progressiva: 0+050.00
Quota di Riferimento: 70.00

PROGRESSIVE TERRENO	-10.00	-2.23	0.00	2.33	7.05	9.39	7.49	10.00	
QUOTE TERRENO	76.82	76.96	77.01	77.05	76.99	77.54	77.49	77.33	77.33
DISTANZE PARZ. TERRENO	7.77	2.23	2.23	2.33	4.66	2.65	1.93	2.51	
PROGRESSIVE PROGETTO	-7.49	-4.43	-3.19	0.00	5.64	7.05	7.49		
QUOTE PROGETTO	76.96	77.03	77.03	77.03	77.03	77.03	77.03		
DISTANZE PARZ.PROGETTO	1.00	1.74	3.18	1.84	3.09	1.56	1.04		

R01-B03-ALLINEAMENTO AL CENTRO
Sezione 8
Progressiva: 0+055.00
Quota di Riferimento: 70.00

PROGRESSIVE TERRENO	-10.00	-5.60	0.00	1.97	8.91	9.95	10.21	10.96	
QUOTE TERRENO	76.87	76.95	77.07	77.11	77.01	77.43	77.28	77.28	77.28
DISTANZE PARZ. TERRENO	4.40	5.60	1.97	0.98	1.04	1.25	0.75	0.75	
PROGRESSIVE PROGETTO	-5.00	-4.43	-3.19	1.72	3.86	5.01	6.75	7.83	9.15
QUOTE PROGETTO	77.03	77.03	77.03	77.08	77.08	77.03	77.03	77.03	77.03
DISTANZE PARZ.PROGETTO	0.13	1.17	5.00	0.67	1.13	1.02	0.77	1.71	1.32

R01-B03-ALLINEAMENTO AL CENTRO
Sezione 9
Progressiva: 0+057.73
Quota di Riferimento: 70.00

PROGRESSIVE TERRENO	-11.31	-2.24	-2.05	0.00	2.45	10.41	11.68	12.83	14.65	21.03								
QUOTE TERRENO	76.87	76.95	77.04	77.05	77.06	77.02	77.00	77.06	77.27	77.05								
DISTANZE PARZ. TERRENO	4.08	1.28	2.05	1.00	2.45	2.96	1.26	1.15	1.82	6.38								
PROGRESSIVE PROGETTO	-5.37	-4.49	-4.20	1.25	2.73	3.74	4.79	5.12	6.42	9.67	10.67	11.78	13.33	14.48	15.71	16.84	17.87	19.93
QUOTE PROGETTO	76.93	77.03	77.03	77.00	77.00	77.00	77.00	77.00	77.00	77.00	77.00	77.00	77.00	77.00	77.00	77.00	77.00	77.00
DISTANZE PARZ.PROGETTO	0.44	0.46	4.29	0.24	0.28	0.95	0.47	0.33	0.29	0.31	1.11	1.55	1.45	1.23	1.13	1.03	0.06	0.09

ORTOFOTO | SCALA 1:5000

CARTA TECNICA REGIONALE | SCALA 1:5000

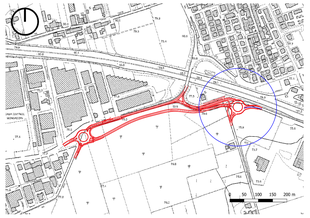

PROFILI STATO DI PROGETTO - ROTATORIA 1 - BRACCIO 3 | SCALA 1:200

LIVELLETTE	L=14,98m i=5,77% Δh=0,84m	L=14,71m i=2,94% Δh=0,43m	L=14,63m i=6,77% Δh=0,99m	L=14,58m i=6,79% Δh=0,99m	L=14,55m i=6,80% Δh=0,99m	L=7,69m i=5,87% Δh=0,45m

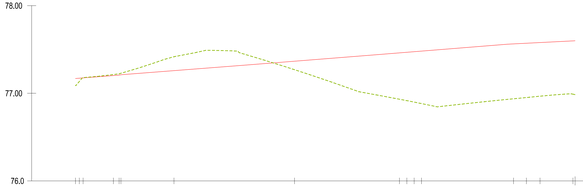

Profilo: Uscita cordolo esterno Rotatoria 1 Braccio 1 Tracciato - SP26A
Scala : 200;20
Q.Rif. : 76,00

NUMERO SEZIONE	1	2	3	4	5	6	7	8	9
DISTANZE PROGRESSIVE	0+000,00	0+009,63	0+019,14	0+028,71	0+038,20	0+042,97	0+047,74	0+052,50	0+055,00
DISTANZE PARZIALI		9,63	9,51	9,57	9,49	4,77	4,77	4,76	2,50
QUOTE PROGETTO	77,17	77,25	77,32	77,40	77,47	77,51	77,55	77,58	77,59
QUOTE TERRENO	77,09	77,37	77,45	77,15	76,91	76,96	76,91	76,96	76,98
DIFFERENZA QUOTE	0,08	-0,12	-0,13	0,25	0,56	0,55	0,63	0,61	0,60
ETTOMETRICHE	00								00

LIVELLETTE	L=14,72m i=6,79% Δh=0,11m	L=14,73m i=6,79% Δh=0,11m	L=14,75m i=6,79% Δh=0,11m	L=14,70m i=6,79% Δh=0,11m	L=12,23m i=5,75% Δh=0,02m

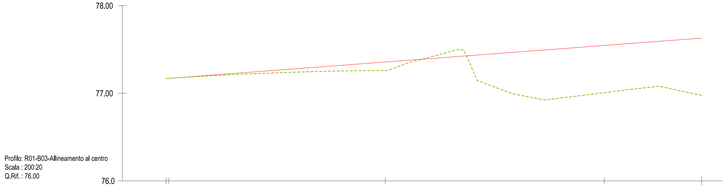

Profilo: R01-B03-Allineamento al centro
Scala : 200;20
Q.Rif. : 76,00

NUMERO SEZIONE	1	2	3	4	5	6	7	8	9
DISTANZE PROGRESSIVE	0+000,00	0+010,00	0+020,00	0+030,00	0+040,00	0+045,00	0+050,00	0+055,00	0+057,73
DISTANZE PARZIALI		10,00	10,00	10,00	10,00	5,00	5,00	5,00	2,73
QUOTE PROGETTO	77,17	77,24	77,32	77,40	77,47	77,51	77,55	77,58	77,60
QUOTE TERRENO	77,17	77,22	77,26	77,41	76,99	76,95	77,01	77,07	77,05
DIFFERENZA QUOTE	0,00	0,02	0,06	-0,01	0,48	0,56	0,54	0,52	0,56
ETTOMETRICHE	00								00

LIVELLETTE	L=14,83m i=6,77% Δh=0,11m	L=12,08m i=2,21% Δh=0,03m	L=14,80m i=6,77% Δh=0,11m	L=14,57m i=6,77% Δh=0,11m	L=12,36m i=6,98% Δh=0,09m	L=10,17m i=0,00% Δh=0,00m

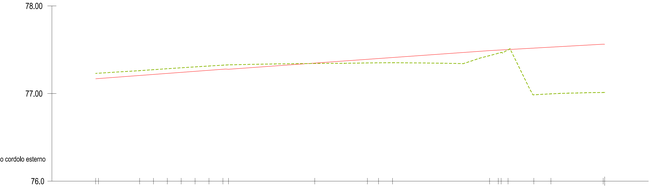

Profilo: R01-B03-Ingresso cordolo esterno
Scala : 200;20
Q.Rif. : 76,00

NUMERO SEZIONE	1	2	3	4	5	6	7
DISTANZE PROGRESSIVE	0+000,00	0+010,48	0+021,05	0+031,64	0+042,21	0+047,98	0+053,75
DISTANZE PARZIALI		10,48	10,57	10,59	10,58	5,26	5,28
QUOTE PROGETTO	77,17	77,25	77,32	77,40	77,47	77,50	77,53
QUOTE TERRENO	77,23	77,30	77,34	77,35	77,35	77,47	77,00
DIFFERENZA QUOTE	-0,06	-0,05	-0,02	0,05	0,12	0,03	0,53
ETTOMETRICHE	00						00

COMUNE DI SOMMACAMPAGNA
PROVINCIA DI VERONA

REALIZZAZIONE DELLA STRADA DI VARIANTE VIA ARTIGIANATO - AEROPORTO NELLA FRAZIONE DI CASELLE

PROGETTO ESECUTIVO

Titolo Tav.

STATO DI PROGETTO:
ROTATORIA 01 - BRACCIO 03
SEZIONI TRASVERSALI E PROFILI

IL RESPONSABILE DELL'INTEGRAZIONE DELLE PRESTAZIONI SPECIALISTICHE:
ing. Sandro D'Agostini - L&S ENGINEERING srl - Ordine degli Ingegneri di Belluno num. 547 sec. A

IL PROGETTISTA:
ing. Lara Stefani - L&S ENGINEERING srl - Ordine degli Ingegneri di Belluno num. 683 sec. A

IL COORDINATORE PER LA SICUREZZA IN FASE DI PROGETTAZIONE:
prof. ing. Claudio Modena - SM Ingegneria srl - Ordine degli Ingegneri di Verona n. 830 sec. A

COLLABORATORI:
ing. Mattia Cesta - SM Ingegneria srl - Ordine degli Ingegneri di Verona n. 4693 sec. A
Collaborazione alla progettazione generale
ing. Elisa Fregona - L&S ENGINEERING srl - Ordine degli Ingegneri di Belluno num. 1369 sec. A
Collaborazione alla progettazione generale
ing. Massimo De Pasquali - L&S ENGINEERING srl - Ordine degli Ingegneri di Belluno num. 980 sec. A
Collaborazione alla progettazione generale

DATA: APRILE 2023
RUP: geom. Paolo Franchini
DEC: --

11.04

1:200

Codice	Liv.	WBS	Disciplina		Anno		Rev.
2 0 2 3 E R 0 2	T	R	A	S	Z	0 3	A

Nome file: 11.04-2023ER01TRASZ03_A-R01_B03_SDP_SezProf

Rev.	Descrizione	Data	Redatto	Verificato	Approvato
A	EMISSIONE	APR 23		LS	SDA

CAPOGRUPPO: L&S engineering

MANDANTI: SM Ingegneria s.r.l. www.smingegneria.it