PLANIMETRIA DI PROGETTO ACCESSO NORD ZONA DELL'AEROPORTO | SCALA 1:1000

PARTICOLARE | SCALA 1:500

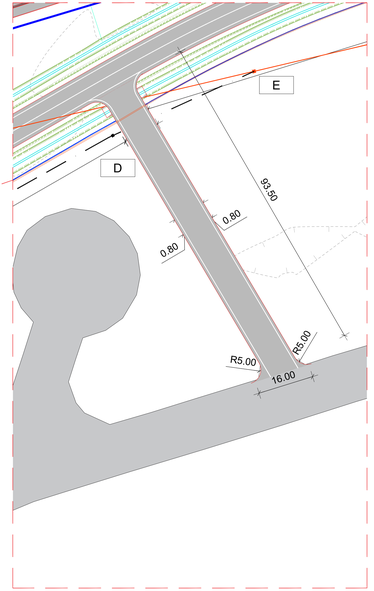

SEZIONE RECINZIONE PERIMETRALE IN CORRISPONDENZA DEI PALI | SCALA 1:20

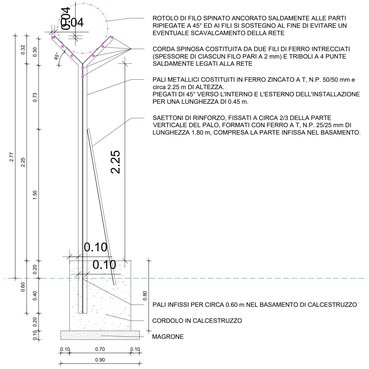

SEZIONE TRASVERSALE RECINZIONE PERIMETRALE IN CORRISPONDENZA DELLA RETE | SCALA 1:20

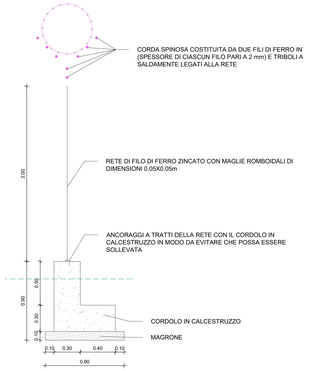

ORTOFOTO | SCALA 1:10000

keymap

TIPOLOGIA DI PAVIMENTAZIONE

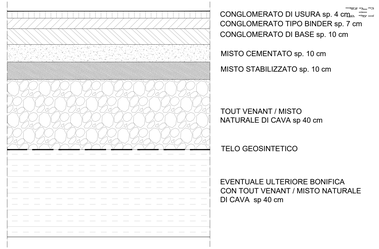

TIPOLOGIA DI CARREGGIATA UTILIZZATA

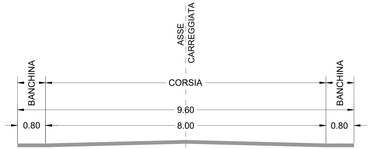

PROSPETTO CANCELLO | SCALA 1:50

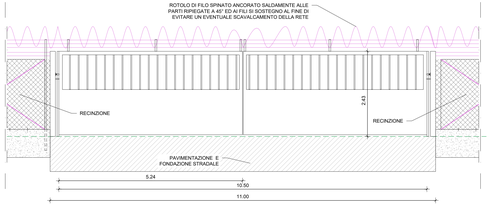

PROSPETTO RECINZIONE PERIMETRALE | SCALA 1:20

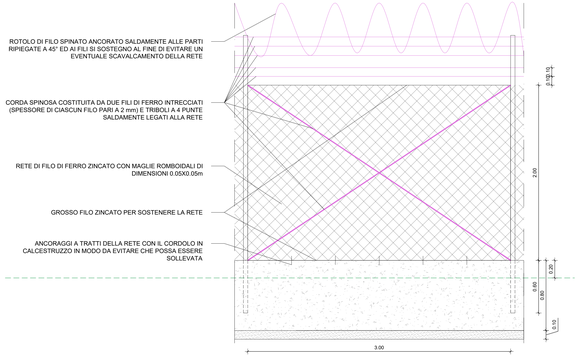

COMUNE DI SOMMACAMPAGNA
PROVINCIA DI VERONA

REALIZZAZIONE DELLA STRADA DI VARIANTE VIA ARTIGIANATO - AEROPORTO NELLA FRAZIONE DI CASELLE

PROGETTO ESECUTIVO

Titolo Tav.

OPERE AERONAUTICA STATO DI PROGETTO PLANIMETRIA

IL RESPONSABILE DELL'INTEGRAZIONE DELLE PRESTAZIONI SPECIALISTICHE:
ing. Sandro D'Agostini - L&S ENGINEERING srl - Ordine degli Ingegneri di Belluno num. 547 sec. A

IL PROGETTISTA:
ing. Lara Bellani - L&S ENGINEERING srl - Ordine degli Ingegneri di Belluno num. 683 sec. A

IL COORDINATORE PER LA SICUREZZA IN FASE DI PROGETTAZIONE:
prof. ing. Claudio Modena - SM Ingegneria srl - Ordine degli Ingegneri di Verona n. 830 sec. A

COLLABORATORI:
ing. Mattia Crema - SM Ingegneria srl - Ordine degli Ingegneri di Verona n. 4693 sec. A
Collaborazione alla progettazione generale
ing. Elisa Fregona - L&S ENGINEERING srl - Ordine degli Ingegneri di Belluno num. 1369 sec. A
Collaborazione alla progettazione generale
ing. Massimo De Pasquali - L&S ENGINEERING srl - Ordine degli Ingegneri di Belluno num. 980 sec. A
Collaborazione alla progettazione generale

DATA: APRILE 2023 | RUP: geom. Paolo Franchini | DEC: --

13.01

1:500

Codice		Liv.	WBS	Disciplina		Anno.		Rev.
2	0	2	3	E V	0 3	T R A	P P	0 1	A

Nome file: 13.01-2023EV03TRAPP01_A-OpereAeronautica-SDP-PlanSez

Rev.	Descrizione	Data	Redatto	Verificato	Approvato
A	EMISSIONE	APR 23	EF	LS	SDA

CAPOGRUPPO: L&S engineering

MANDANTI: SM Ingegneria s.r.l. www.smingegneria.it